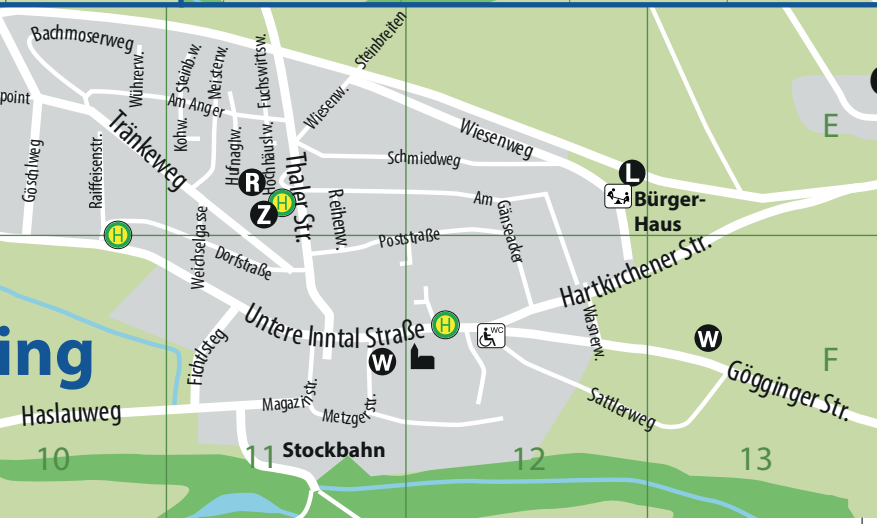
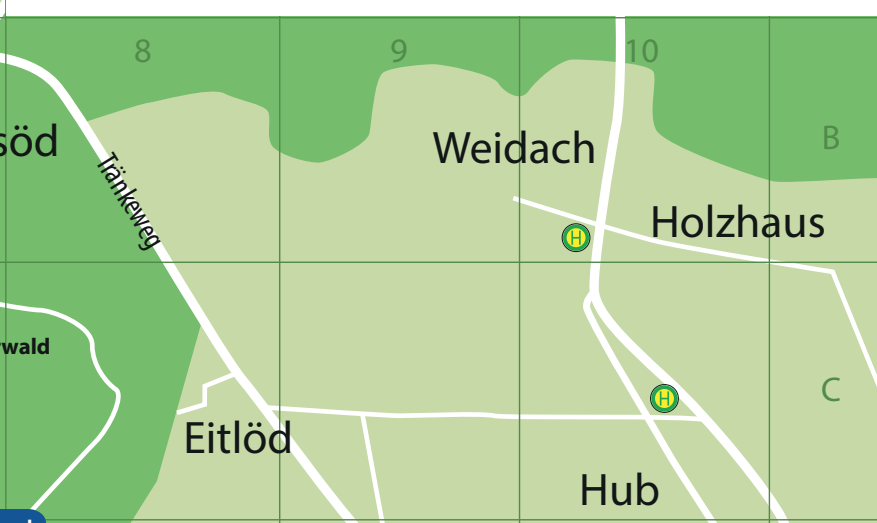


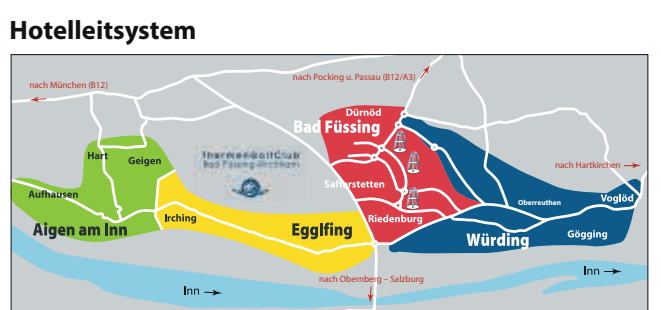


A Information, Kur- & GästeService, Polizeiwache, Rathaus	B 5, G 3, E IX
B Gesundheit ServiceCenter	B/C 4/5
C biovital BewegungsParcours	B 4
D Thermo Eins und Saunahof	B 5
E Europa Thermo	C 6
F Johannesbad	D/E 7/8
G Großes Kurhaus	B 6
H Kleines Kurhaus	B 6
I Bürgermeister-Frankenberger-Haus	B 3
J Veranstaltungsbüro/Kartenvorverkauf	A 4, F 3, A 6, C 3, D 2
K Deutsche Bahn AG-Schalter	B 5
L Spielbank	B 6
M Kurpark mit Heilkräutergarten	B/C 6/7
N Freizeitpark	C/D 5
O Im Kur- und Freizeitpark nicht gestattet	
P Im Kur- und Freizeitpark nicht gestattet	
Q Kurgymnastikhalle	D 4
R Sportplätze	E VIII, H 2, D 4, F 12/13
S Evang. Christuskirche	B 4
T Kath. Heilig-Geist-Kirche	C 5
U Wallfahrtskirche St. Leonhard Aigen	E IX
V Kirche	C 3, G 3, E X, F 12, F 16/17
W Schließfächer	B 4
X Kindergarten	C 5, E 11, F 2, F IX
Y Kinderspielplatz	D 5, E 12, H 2, E VIII/IX
Z Büchereien	B 5, G 3, E IX
AA Bernstein-Museum	C 4
AB Leonhardi-Museum Aigen	E VIII
AC Bibelgarten	C 4
AD Friedhöfe	E X, E/F 2, G 3, A 3, C 3, F 12/13
AE Feuerwehrhaus	E X, E V, G 2, D 4, E 11, F 16
AF Parken	H 2, D/E 7, B 4/5/6, C 5, D 4
AG Tiefgarage + Behinderten-Stellplätze	C 5/6, B 5, B/C 4/5
AH Partnerfiliale der Deutschen Post	B 3
AI Camping	A 4, F 3, A 6, C 3, D 2
AJ Wildgehege	D 4, F 7/8
AK Haltestellen des Orts- und Bäderverkehrs	D 5
AL Öffentliches WC	C 3, B 4, B 5, F 12, E IX
AM Behinderten-WC	A 4
AN Tennishalle und Squashcenter	A 4
AO Tennisplatz	A 4
AP Reitsportanlage	F 7
AQ Freibad	A 4
AR Livecam Thermo Eins	A/B 5
AS Livecam Europa Thermo	C 6
AT Livecam Johannesbad	D/E 7/8
AU Das Kino im Großen Kurhaus	B 6
AV Filmgalerie	A 4
AW Apotheke	A 4, B 5, C 5/6
AX Bayern WLAN gratis Hotspot	A 4, B 5, B 6





- A** Information, Kur- & Gästeservice, Polizeiwache, Rathaus B 4/5
- Y** Gesundheit ServiceCenter B 4/5
- biovital®** BewegungsParcours B 4/5
- E** Großes Kurhaus B 6
- F** Kleines Kurhaus B 6
- G** Bürgermeister-Frankenberger-Haus B 5
- Veranstaltungsbüro/Kartenvorverkauf B VIII/IX
- Deutsche Bahn AG-Schalter B 5
- Spielbank B 6
- Kurgymnastikhalle D 4
- Sportplätze E VIII, H 2, D 4, F 12/13
- Bärenpark B VIII/IX
- Fischereilehrpfad H 4-11
- Vogelschutzgebiet Europareservat „Unterer Inn“ mit Vogelkundelehrpfad H 6/7, H III/III
- Tennishalle und Squashcenter A 4
- Tennisplatz A 4
- Reitsportanlage F 7
- Freibad A 4



Das Bad Füssinger Hotelleitsystem führt Sie zu Ihrem Quartier. Ihr Vermieterbetrieb ist einem der vier Bezirke (rot, blau, gelb, grün) zugeordnet. Folgen Sie bitte jener Route, die der Farbe Ihrer Unterkunft entspricht (siehe Gastgeberverzeichnis).

- Einige Straßen sind auf diesem Übersichtsplan nicht eingezeichnet. Diese finden Sie auf der Rückseite.
- Ahornstraße B 4
 - Aichmühlweg E 8
 - Aigener Straße E IV-VI
 - Ainsen A 4
 - Alte Füssinger Straße A 5
 - Alte Innstraße G 3
 - Alte Schulstraße E-F X
 - Am Anger E 10-11
 - Am Bärenpark B VIII
 - Am Dobl F 1-2
 - Am Gänseacker E-F 11-12
 - Am Gaßl G 2
 - Am Holder C X
 - Am Innfeld F VIII
 - Am Innwerk G-H 1
 - Am Mühlbach D 3
 - Am Reiserfeld B-C 3
 - Am Schachen F 1
 - Am Steingraben G 1
 - Am Tennispark A 4-5
 - Am Wolfseck F 1
 - Amselweg D-E 6
 - An der Kapelle F 1-2
 - An der Linde G 4
 - An der Roßschwemme G 3-4
 - An der Schule F 2

- Andreas-Hofer-Straße A 5-6
- Andreasstraße C 3
- Angering A 5
- Antoniusweg E 9
- Asperweg F-G 1-2
- Asternweg B 4
- Auenstraße E-F 5
- Aufhäuser Straße E X-XI
- Aufhausen C-D XIII
- Augartenweg G 4
- Bachmoserweg E 10
- Bachstraße C-D 3
- Bajuwarenweg E VIII
- Bauerngasse F IX-X
- Beethovenstraße C 5
- Birkenallee C 4
- Birkenweg C 4-5
- Blumenstraße E-F 3
- Brandschachen C 9
- Brunnerweg E 9
- Buchenring B 2-3
- Bürgerhaus Eggfing F 2
- Bürgerhaus Würding E 13
- Bussardstraße F 2
- Dahlienweg B 4
- Dammweg F-G X
- Dominiweg F 2-3
- Dorfstraße E-F 10-11
- Dr.-Dachsberger-Straße E IX

- Dr.-Heim-Straße C 4
- Dr.-Koch-Straße A 4
- Dürnöd A 1-2
- Dürnöder Weg A-B 2
- Eichenstraße B 3
- Eisvogelweg F 2
- Eitlöd C 8
- Erlbachweg D-E 3-4
- Falkenstraße F 2-3
- Fichtenweg B 3
- Fichtlsteg F 11
- Finkenstraße D-E 5-6
- Fischerweg E-F V
- Flickenhöf D-E 16
- Fliederweg B 4
- Forststraße D VI
- Freibad A 4
- Freizeitpark C 5
- Friedensweg C 4
- Fuchswirtsweg E 11
- Gartenstraße A-B 4
- Geigen A VIII
- Geranienweg B 4
- Gerh.-Hauptmann-Straße A 5-6
- Goethestraße B-C 5
- Gögging F 15-16
- Gögginger Straße F 12-16
- Göschlweg E 10

- Graswinkelstraße E VIII
- Grenzübergang H 4
- Grünweg E X-XI
- Gundermannstraße B 6
- Gutenbrunnstraße A 5-6
- Habichtstraße F 2
- Hart B-C X
- Harter Steig D VI-VII
- Harter Straße E-D X
- Hartkirchener Straße F 12-13
- Haslauweg F 10
- Heidwiesstraße G 1-2
- Heilmühlerweg E 10
- Herrenstraße E-F IX-X
- Hibingerstraße G 3-4
- Hl.-Geist-Straße B-C 4
- Hochhäuslweg E 11
- Hochrainstraße D 6-8, E 8-9
- Hoferstraße F 16
- Hofgartenweg B 1-2
- Holzhäuser C IV-V
- Holunderweg A 3
- Holzhäuser Straße E-D IV-V
- Holzhaus B 11
- Hub C 10
- Hubert-Haider-Straße E IX
- Hubertusweg F IX
- Hufnagelweg E 11
- Illyrerweg C 6

- Innbruckstraße B 1 - H 4
- Inntalstraße D-E 3-8
- Irchinger Straße E VIII-IX
- Jägersteig D-E V
- Jägerweg C 3
- Johannesstraße D-E 7
- Josef-Starkl-Straße E IX
- Kalkofenweg F IV
- Keltenweg E IX
- Kesselbrunnweg F XI
- Kiefernweg B 3
- Kirchenweg F 16-17
- Klärwerk G 9
- Klosterstraße E VII-VIII
- Kohweg E 11
- Kopernikusring F-G 1
- Kornblumenweg F 1
- Kremsweg E-F 16-17
- Kurallee B-C 5-6
- Kurgymnastikhalle D 4
- Kurhausstraße B 6
- Kurpark C 6-7
- Kurwald C 7-8
- Lärchenweg B 3
- Lederergasse C-D 3-4
- Leitenweg E X-XI
- Leonhardstraße E IX-X
- Leonhardweg E IX-X

- Lilienweg B 4
- Lindenstraße B 3-4
- Ludwig-Thoma-Weg C-D 4-6
- Lupinenweg F 1
- Machelmstraße F 1
- Magazinstraße F 11
- Margeritenweg F 1
- Marstallerstraße E-F 15-16
- Martinweg E 8
- Meierweg G 2-3
- Meisterweg E 11
- Metzgerstraße F 11
- Minigolf-Anlage D 5
- Mitterreuthen E 14-15
- Mohnweg B 3
- Moritzweg F 3-4
- Mozartstraße C 5-6
- Münchener Straße B 2-4
- Nelkenweg B 3
- Nußbaumweg E 5-6
- Obere Inntalstraße G 1-4
- Oberreuthen E 13-14
- Ortsstraße E-F 16-17
- Ortsumgebung Würding E 8-12
- Pappelallee A-B 3
- Paracelsusstraße C 6-7
- Parkstraße D 8
- Penningerweg E-D VIII

- Pichl D 0
- Pichlstraße E-G 0-3
- Pimsöd B 7-8
- Pockinger Straße A 5
- Pointweg E VII
- Poinzaun C 11-12
- Pollweg F 16
- Poststraße F 11-12
- Prof.-Böhm-Straße B 4-5
- Promenade B 5-6
- Quellengasse G 3
- Raiffeisenstraße E 10
- Rathausstraße B-C 4-5
- Recyclinghof F 6
- Reihenweg E-F 11
- Reiterweg F 7
- Reitzentrum F 7
- Rennstattweg E-F 5-6
- Richard-Wagner-Straße C 5-6
- Riedenburger Weg E-F 6-7
- Ringstraße E VIII
- Römerweg E IX
- Rohrdommelweg F 2
- Rosenweg B 3
- Safferstettener Straße B-C 3-4
- Sattlerweg F 12-13
- Schieferöd D 12
- Schiffergasse G 2
- Schillerstraße B 5

- Schlehenweg A 3
- Schloßwiese E IX
- Schmiedweg E 11-12
- Schöchlöd A 7
- Schömerweg F 3
- Schopperweg G 3
- Schreinerweg E 9
- Schusterpoint E 9-10
- Schwänenweg F 2
- Sickingergasse G 1
- Siedlungstraße E VIII
- Sonneneck G 2
- Sonnenring A 3
- Sonnenstraße A 3-4
- Sperberweg F 2
- Steinbacherweg E 11
- Steinbreiten E 11
- Steinreuth A 3
- Steinreuther Straße B-C 3
- Stockweg E IV
- Tannenweg B 3
- Tennisanlage A 4
- Thalau A 11
- Thaler Straße E-F 11
- Thalham F VI
- Thalhamer Straße E-F V
- Thermalbadstraße A-B 4-5
- Thierhamer Straße G 0-1
- Tränkeweg D-E F 9-11
- Treidlerweg G 2-3

- Tulpenweg B 3
- Ulmenstraße B 3
- Untere Inntalstraße E-F 8-12
- Unterreuthen E 15
- Voglöd D 16-17
- Wagnerweg E IX-X
- Waldstraße A-B 5-6
- Wasnerweg F 12
- Wasserwerk E 3
- Wastlbauerweg E 9
- Weichselgasse F 11
- Weidach B 9-10
- Wendlmuth A X-XI
- Wies F 4-7
- Wiesenweg E 11-12
- Wilhelm-Busch-Straße D 4
- Wilhelm-Diess-Weg D 4
- Wührerweg E 10
- Zehentweg F IX
- Zieglöd A 8
- Zieglöder Weg B 6-7
- Zwicklarn A 8



Kur- & Gästeservice Bad Füssing
 Rathausstraße 8 · 94072 Bad Füssing
 Tel.: 08531 975-580 · Fax: 08531 21367
 www.badfuessing.com · freecall: 0800 8854466
 (kostenlos innerhalb von Deutschland)

Konzept und Gestaltung: NewsWork AG
 Alle Angaben ohne Gewähr, Stand August 2018